



LA RÉUNION
L'ILE INTENSE

GUIDE PLONGÉE
PRACTICAL GUIDE
TO DIVING




Enseigne de référence, le label « **Qualité Tourisme Ile de La Réunion** » est un outil de valorisation et de promotion des professionnels, titulaires du label. Ces derniers se sont engagés à garantir le respect des dix promesses de la charte qualité, établies pour chaque secteur d'activité. Plus de 200 professionnels ont signé pour « **L'engagement satisfaction** » et mettent un point d'honneur à accueillir les clients avec le sourire et à répondre à leurs attentes.



SOMMAIRE

CONTENTS

- P. 4 Présentation de l'île de La Réunion
Introduction to Reunion Island
- P. 5 Modalités pratiques / *Practicalities*
- P. 6 Réserve Naturelle Marine / *Marine Nature Reserve*
- P. 8 Plongée à La Réunion, les saisons
Diving on Reunion Island - the seasons
- P. 9 Atouts de la plongée à La Réunion
The advantages of diving in Reunion Island
- P. 10 Zoom sur les cétacés / *Focus on cetaceans*
- P. 12 Témoignages / *Testimonies*
- P. 13 Accueil et organisation / *Welcome and organization*
- P. 14 La découverte de la plongée / *Diving discovery*
- P. 15 Pour les enfants et les adultes / *For children and adults*
- P. 16 5 grands lieux de plongée / *5 great dive sites*
- P. 18 Le Port et la Baie de Saint-Paul
- P. 30 Saint-Gilles-les-Bains
- P. 42 Saint-Leu
- P. 54 Étang-Salé-les-Bains
- P. 62 Saint-Pierre et le Sud
- P. 74 Les centres de plongée / *Diving clubs*

Édité par île de La Réunion Tourisme, Novembre 2018. Réalisation : île de La Réunion Tourisme. Mise à jour des informations : Direction Ingénierie et Développement. Suivi de production : Guylène Pink. Crédit photo de couverture : IRT/Antoine Mettra. Exécution : . Impression : Graphic System. Imprimé en France. Les textes et photos ne sont en rien contractuels et n'engagent pas la responsabilité de île de La Réunion Tourisme.



PRÉSENTATION DE L'ÎLE DE LA RÉUNION

INTRODUCTION TO REUNION ISLAND

À 1000 kilomètres de la côte Est de Madagascar, née et façonnée par les éruptions volcaniques, l'île de La Réunion vous accueillera avec chaleur et convivialité ! Cette île, si bien nommée, est là pour vous rappeler que la vie est harmonieuse : une singulière façon de "vivre-ensemble", quelles que soient les ethnies et leurs religions ! Une côte aux paysages variés, trois cirques préservés, un volcan "lunaire" actif, d'intimidants pitons et de somptueux remparts, sans oublier des forêts primaires, inscrits au patrimoine mondial par l'Unesco. La Réunion, l'île intense aux divers métissages et aux contrastes stupéfiants, répondra à vos attentes et bien plus encore !


1,000 kilometres off the east coast of Madagascar, created and shaped by volcanic eruptions, Reunion Island welcomes you with warmth and friendliness!

This well-named island will remind you that life is harmonious, a singular way of "living together," whatever our ethnicity or religion! A coast with varied landscapes, three preserved cirques, an active "lunar" volcano, intimidating peaks and sumptuous ramparts, not to mention primary forest, classified as a Unesco World Heritage site. Reunion Island is the ultimate experience with its striking contrasts and mixing guaranteed to exceed your expectations!

MODALITÉS PRATIQUES

PRACTICALITIES

- **Accès depuis Paris ou la province :** Air France, Air Austral, Corsair, XL Airways. 11 h de vol direct.
- **Langues parlées :** français (officielle), créole réunionnais.
- **Indicatif téléphonique :** + 262.
- **Formalités :** carte d'identité ou passeport en cours de validité pour les ressortissants de l'UE. Passeport en cours de validité pour les autres.
- **Décalage horaire :** + 2h en été et + 3h en hiver depuis la France métropolitaine. UTC + 04:00
- **Santé :** pas de vaccin particulier. Crèmes solaires et produits anti-moustiques sur place.
- **Caisson hyperbare** au Centre Hospitalier Universitaire de Saint-Pierre.
- **Access from Paris or the provinces:** Air France, Air Austral, Corsair, XL Airways. 11-hour direct flight.
- **Languages spoken:** French (official), Reunionese creole.
- **Telephone code:** + 262.
- **Formalities:** EU residents need a valid identity card or passport. Valid passport required for other nationalities.
- **Time difference:** + 2h in summer and +3h in winter from mainland France. UTC + 04:00
- **Health:** no specific vaccinations required. Sunscreens and anti-mosquito products available on site.
- **Hyperbaric chamber** at Saint-Pierre University Hospital.



A vibrant underwater scene featuring a large school of small, light-colored fish swimming over a diverse coral reef. The water is clear and blue, with sunlight filtering through from above. The coral appears to be a mix of branching and table corals.

RÉSERVE NATURELLE MARINE

MARINE NATURE RESERVE

“La Réserve Naturelle Marine de La Réunion : hot-spot de biodiversité”.

Depuis 2007, la Réserve Naturelle Marine abrite sur 35 km², au cœur des plus beaux récifs de l’île, une biodiversité remarquable. Plus de 3 500 espèces animales et végétales sont ainsi observables pour votre plus grand plaisir, au fil des nombreux spots de plongée. Pour répondre à des objectifs de développement durable de la côte ouest de l’île, la réserve établit, entre autres, des zones de protection plus ou moins renforcées pour concilier les usages et la préservation des sites.

“Reunion Island’s Marine Nature Reserve: a hot-spot of biodiversity”.

Created in 2007, the Marine Nature Reserve covers an area of 35 km² and harbours remarkable biodiversity at the heart of the island’s most beautiful reefs. Enjoy observing more than 3,500 animal and plant species at the many diving spots. To meet sustainable development goals for the island’s western coast, the reserve has established various protection zones, with a greater or lesser degree of enforcement, to balance the use and the preservation of these sites.



A vibrant underwater photograph of two divers in black gear. They are both making peace signs with their hands. The background is a clear blue sea with a colorful coral reef visible in the lower right corner. A semi-transparent blue banner is overlaid on the bottom half of the image, containing the title text.

PLONGÉE À LA RÉUNION LES SAISONS

DIVING IN REUNION ISLAND THE SEASONS

Sous les tropiques, il est possible de plonger toute l'année. L'hiver austral, de mai à septembre, est la période propice aux houles venant du grand sud. L'eau est la plus fraîche (23 à 26° C) mais le chant unique des cétacés réchauffera vos sorties ! L'été austral, qui correspond également à la saison cyclonique, s'étend d'octobre à avril. La température de l'eau à cette période peut atteindre 30° C. Cette période est celle où le récif est le plus riche en vie, entre les poissons colorés et les nuées de juvéniles ! Pour les amoureux de tranquillité, les mois de novembre et décembre et, plus particulièrement de mai à juin, sont les plus appropriés.

It is possible to dive all year round in the tropics. Southern winter, from May to September, is the peak season for swell coming from the South. The water is at its coolest (23 to 26° C) but the unique song of the cetaceans is sure to warm up your excursions! In southern summer, the hurricane cyclone season extends from October to April. The water temperature can reach up to 30° C. This is the period when the reef is the richest in life with colourful fishes and clouds of juvenile fishes! If you love tranquillity, the months of November and December, and especially May to June, will be most appropriate.

ATOUTS DE LA PLONGÉE À LA RÉUNION

THE ADVANTAGES OF DIVING
IN REUNION ISLAND



- **Sécurité** : normes et encadrement français et normes européennes.
- **Charte de qualité** : label Qualité Tourisme Île de La Réunion. Certains centres de plongée sont membres du Groupement des Professionnels de la Plongée (G.P.P.).
- **Eau chaude et claire toute l'année.**
- **Biodiversité incroyable** : foisonnement d'espèces de poissons tropicaux, de crustacés, de nudibranches dont la fameuse danseuse espagnole, de tortues, de pélagiques, de dauphins et des baleines à bosse pendant l'hiver austral.
- **Sites variés, originaux et faciles d'accès pour tout public** : récifs, tombants, grottes, etc.
- **Variété des plongées** : profonde, dérivante, de nuit, 2 tank dive, early morning, stage photo/ vidéo, ponte des coraux, nitrox, recycleurs, bio, snorkeling!
- **Accueil de tous les plongeurs** : F.F.E.S.S.M., P.A.D.I., S.S.I., etc.


- **Safety**: French standards and coordination and European standards.
- **Quality Charter**: Reunion Island Quality Tourism label. Some diving centres are members of the Association of Diving Professionals (GPP).
- **Warm, clear water throughout the year.**
- **Incredible biodiversity**: an abundance of species of tropical fish, crustaceans and nudibranchs including the much-prized Spanish dancer, turtles, dolphins and the famous humpback whales during the southern winter. Finally, sharks, not to mention marlins, swordfishes, manta rays and even a whale shark for the lucky few.
- **Varied, original and easy to access sites to suit all tastes**: reefs, walls, caves, etc.
- **A variety of dives**: deep, drift, night, 2 tank, early morning, photo/video courses, coral spawning, nitrox, rebreathers, biodiving, snorkelling!
- **We welcome all divers**: F.F.E.S.S.M., P.A.D.I., S.S.I., etc.

ZOOM SUR LES CÉTACÉS

FOCUS ON CETACEANS

L'hiver austral est le moment que choisissent les baleines à bosse pour batifoler près des côtes réunionnaises, se reproduire ou mettre bas. Les femelles, pouvant mesurer jusqu'à 16 mètres de long et peser jusqu'à 43 tonnes, sont facilement observables depuis la côte ou lors de la navigation entre juin et octobre. Ainsi, vous profiterez du spectacle inoubliable des cétacés sautant hors de l'eau, tapant leurs nageoires à la surface, ou encore glissant à côté de votre bateau ! Frissons garantis ! Si vous programmez votre venue hors de la période hivernale, il n'est pas rare de voir les dauphins jaillir, plonger et ressurgir.

The southern winter is the time humpback whales choose to frolic off the coast of Reunion Island, reproduce or calve. The females, which can measure up to 16 metres in length and weigh up to 43 tonnes, can easily be observed from the coast or by boat between June and October. You can thus enjoy the unforgettable sight of these cetaceans jumping out of the water, tapping their fins on the surface or swimming beside your boat! Thrills guaranteed! If you plan to visit outside of the winter season, it is more likely to see dolphins emerging from the water, diving and resurfacing.







TÉMOIGNAGES

TESTIMONIES

Laurent DURIEZ

GÉRANT DU CENTRE LE DODO PALMÉ

Manager of Le Dodo Palmé diving centre

"Je suis arrivé à La Réunion en 2001 dans le but de plonger toute l'année dans de bonnes conditions. Chaque plongée réserve son lot de surprises : tous les poissons de l'océan Indien sont présents, y compris les pélagiques. Aucune plongée ne ressemble à la précédente et le hasard joue un grand rôle dans les rencontres. Les cétacés, eux, sont présents toute l'année sur nos côtes."

"I settled in Reunion Island in 2001 to dive in good conditions all year round. Every single dive is unique: you can see all the fish species living in the Indian Ocean, including pelagic fishes. The encounters you make are always a happy coincidence.

You can see cetaceans along the west coast throughout the whole year."

Max GRALL

GÉRANT DU CENTRE B'LEU OCÉAN

Manager of B'Leu Océan diving centre

"Après des vacances en l'an 2000, j'ai ouvert mon centre de plongée sur l'île de La Réunion en 2001. J'ai été séduit par la grande quantité de sites de tous niveaux, du baptême à l'autonome, et la variété incroyable de la faune et de la flore qui m'ont enchanté. C'est une destination idéale pour les groupes et les familles, même en surface on peut profiter des fonds marins grâce à la grande clarté de l'eau."

"I opened my diving centre on Reunion Island in 2001. I was delighted by numerous diving sites which can meet any divers expectations and standards as well as the great diversity of the marine wildlife. It is a perfect place for groups and families. Thanks to water clarity, even from the surface, people can see animals and plants living on the seabed."

ACCUEIL ET ORGANISATION

WELCOME AND ORGANIZATION



Les palmipèdes de tous horizons seront les bienvenus à l'île de La Réunion. Plongeur français ou étranger, quelle que soit votre certification, il vous sera possible de pratiquer votre loisir favori. Le système français permet aujourd'hui de s'adapter facilement à votre niveau via le dialogue et une évaluation de compétences pendant une plongée. De plus, il existe plusieurs centres et moniteurs certificateurs P.A.D.I./S.S.I. à La Réunion.

N'hésitez plus, plongez !

Reunion Island welcomes diving fans from all backgrounds. Whether you are from France or abroad, and whatever your certification, you will be able to practise your favourite hobby. The French system now makes it easy to adapt to your level through dialogue and an assessment of your skills during a dive. In addition, there are several P.A.D.I./S.S.I. centres and monitors in Reunion Island.

**No need to hesitate
dive straight in!**





LA DÉCOUVERTE DE LA PLONGÉE

DIVING DISCOVERY

© IRT/antoine Mettra

Pour les plongeurs ou les non-plongeurs, ne passez pas à côté d'une visite du lagon, d'une piscine d'eau de mer, du site de Boucan-Canot et sa pointe protégée, ou encore du récif externe accompagné d'un professionnel. Coraux et poissons multicolores seront au rendez-vous. Les rencontres avec les raies ou les tortues sont fréquentes ! Et que dire de la randonnée palmée avec les baleines, ces géantes des mers. Pour les nageurs bien dans leurs palmes, cela reste évidemment incontournable et sensationnel !

Divers and non-divers alike should not miss a visit to the lagoon, a saltwater pool, Boucan-Canot site and its protected headland, or indeed the external reef (accompanied by a professional). Coral and colourful fishes will be waiting for you. Encounters with stingrays or turtles are common! And how about diving with whales, the giants of the seas? This is a sensational attraction not to be missed by all those who can swim competently with flippers!

POUR LES ENFANTS ET LES ADULTES

FOR CHILDREN AND ADULTS



À La Réunion, il sera facile, pour les petits (à partir de 8 ans) comme pour les grands, de s'initier et de goûter aux joies de la plongée sous-marine. La découverte à travers un baptême de plongée de 20 à 30 min est une excellente mise en bouche et vous permettra de rencontrer un monde magique fait de formations coralliennes pleines de vies et de couleurs ! Si d'aventure vous devenez passionné et que vous avez trois jours devant vous, vous pourrez suivre une formation niveau 1 (open water) pour accéder au bonheur de l'exploration jusqu'à 20 mètres de profondeur.

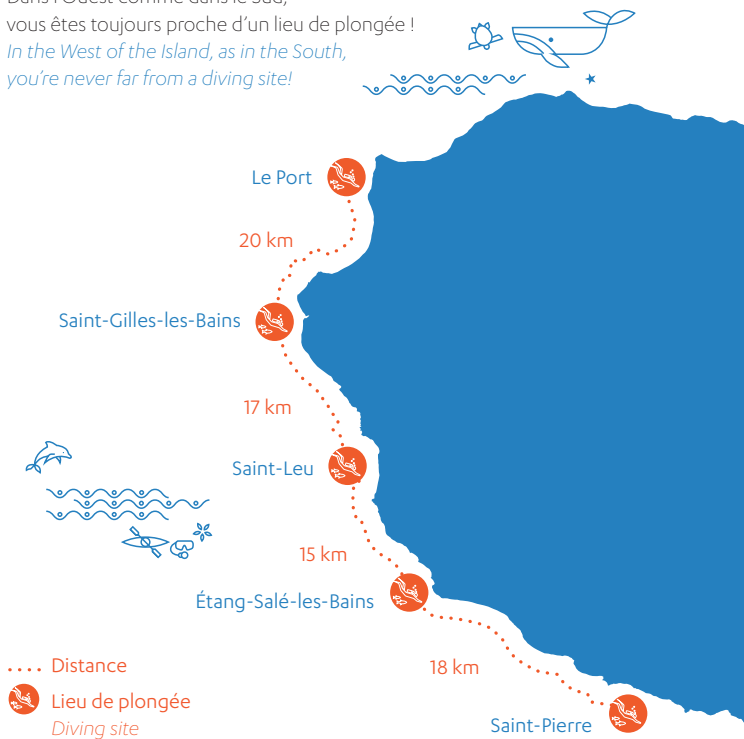
It is easy for children (from 8 years old) and adults alike to learn and experience the joys of diving on Reunion Island. A 20 to 30 minute discovery dive is an excellent appetizer through which you will encounter a magical world of coral formations full of life and colours! Should you become addicted and have three days to spare, you will be able to do a Level 1 (open water) training course to enjoy exploring at depths of up to 20 meters.



5 GRANDS LIEUX DE PLONGÉE

FIVE GREAT DIVING SITES

Dans l'Ouest comme dans le Sud,
vous êtes toujours proche d'un lieu de plongée !
*In the West of the Island, as in the South,
you're never far from a diving site!*





Extraits issus des photos
aériennes de l'IGN
© IGN - 2018
Autorisation n° 80-1811.
Reproduction interdite.
*Aerial shots of the National
Geographic Institute.
All rights reserved.*



LE PORT

ET LA BAIE DE SAINT-PAUL

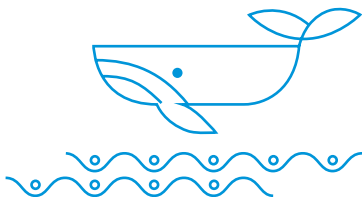
LÉGENDE DE LA CARTE

MAP LEGEND

- 1 Grand Tombant de La Possession
- 2 École
- 3 Vieux fusil
- 4 Douane
- 5 Quai de la marine
- 6 Tahiti
- 7 Houlographe
- 8 Sea Venture
- 9 La Barge
- 10 Cap Lahoussaye



Le Port et la Baie de Saint-Paul



GRAND TOMBANT DE LA POSSESSION



Profondeur mini-maxi : 38-60 mètres

Niveau mini requis : niveau 2

Particularité : tombant

Min-max depth: 38-60 meters

Minimum level required: level 2

Feature: reef wall

Vers quarante mètres de profondeur, un platier rocheux en forme de “V” tombe brusquement au fond de l’océan. Deux vertigineux tombants s’offrent à vous. Dans les anfractuosités de la roche se cache une vie variée et dense. Mais ce site prévaut pour la chance de croiser de beaux pélagiques comme les thons bananes ou les voiliers, chassant souvent à proximité. Enfin, vous apercevrez peut-être, en habitué des lieux, un énorme mérou patate plutôt amical et débonnaire !

At a depth of around forty meters, a rocky reef in the shape of a “V” suddenly falls to the bottom of the ocean. This offers two steep walls to be explored. Dense and varied life forms are to be found in the crevices of the rock. Above all, this site offers the chance to encounter beautiful pelagic fishes, such as banana tuna, as well as the sailboats which often fish nearby. Finally, you might meet a huge potato grouper – this friendly, easy-going fish is a frequent visitor to the site!



Le Port et la Baie de Saint-Paul



ÉCOLE

Profondeur mini-maxi : 36-45 mètres

Niveau mini requis : niveau 2

Particularité : tombant

Min-max depth: 36-45 meters

Minimum level required: level 2

Feature: reef wall

Le plongeur arrive sur un platier de sable noir devenant rocailleux, puis se transformant en éboulis vers quarante mètres de profondeur.

Cette topographie permet notamment d'observer de belles murènes et de grosses rascasses. Vous apercevrez sans doute une jolie loche, gardienne du lieu, ainsi que de beaux bancs de balistes virevoltant dans le grand bleu !

La rencontre avec les pélagiques comme les thons ou les carangues n'est pas rare non plus.

Divers arrive on a black sand outcrop which becomes rocky and then turns into scree at a depth of around forty meters. This topography makes the site a good place to observe beautiful moray eels and, in particular, large redfish. You are likely to spot an attractive grouper who guards the site and beautiful blue triggerfish swirling in the water! It is not uncommon to encounter pelagic fishes as tunas or kingfishes.



Le Port et la Baie de Saint-Paul



SEA VENTURE

Profondeur mini-maxi : 40-49 mètres

Niveau mini requis : niveau 2

Particularité : épave retournée

Min-max depth: 40-49 meters

Minimum level required: level 2

Feature: upturned wreck

Pendant la descente le long d'un câble fixé sur la coque, permettant de trouver l'épave en toutes conditions, vous apercevrez la coque retournée.


Puis vous arriverez au niveau des deux hélices, majestueuses et très bien conservées, sur lesquelles se camouflent dans un mimétisme parfait de gros poissons crapauds. La coque est parsemée de trous où se cachent de belles langoustes et des rascasses volantes. Enfin, vous aurez peut-être la chance d'apercevoir des caranges ignobilis ou des pélagiques.

Descending along a cable attached to the hull, you will see the wreck in all kinds of conditions and observe the upturned body of the ship. You will then encounter the two majestic and very well preserved propellers, against which large frogfishes are perfectly camouflaged. The hull is full of holes where beautiful lobsters and lionfishes lurk. Finally, you may have the chance to see jacks and pelagic fishes.



Le Port et la Baie de Saint-Paul

LA BARGE



Profondeur mini-maxi : 25 mètres

Niveau mini requis : niveau 2

Particularités : épaves et ancres

Min-max depth: 25 meters

Minimum level required: level 2

Features: wrecks and anchors

Sur du sable noir reposent une barge de dix mètres de long et de-ci de-là de grosses ancres, faisant oasis dans le désert. Ainsi, de nombreuses espèces y trouvent le gîte et le couvert : poissons-pierre ou raies torpilles répondent aux magnifiques bancs de cochers, de vivaneaux ou encore de fusiliers. Au palier, la barge étant située en baie de Saint-Paul, il n'est pas rare d'apercevoir quelques thons en chasse ainsi que des dauphins. À faire de nuit pour une plongée à grand spectacle !

A ten meter long barge resting on black sand, with big anchors dotted here and there creates an oasis in the desert. Many species have made their homes here: stonefishes and torpedo rays swimming alongside beautiful shoals of coachmen, snappers and rifle fishes. The barge's location in Saint Paul's Bay means that it is not uncommon to see hunting tunas, as well as dolphins. Visit at night for a diving extravaganza!




Le Port et la Baie de Saint-Paul

CAP LA HOUSSAYE

Profondeur mini-maxi : 4-18 mètres
Niveau mini requis : baptême
Particularité : diversité topographique
(récifs, herbier, tombant et grotte)

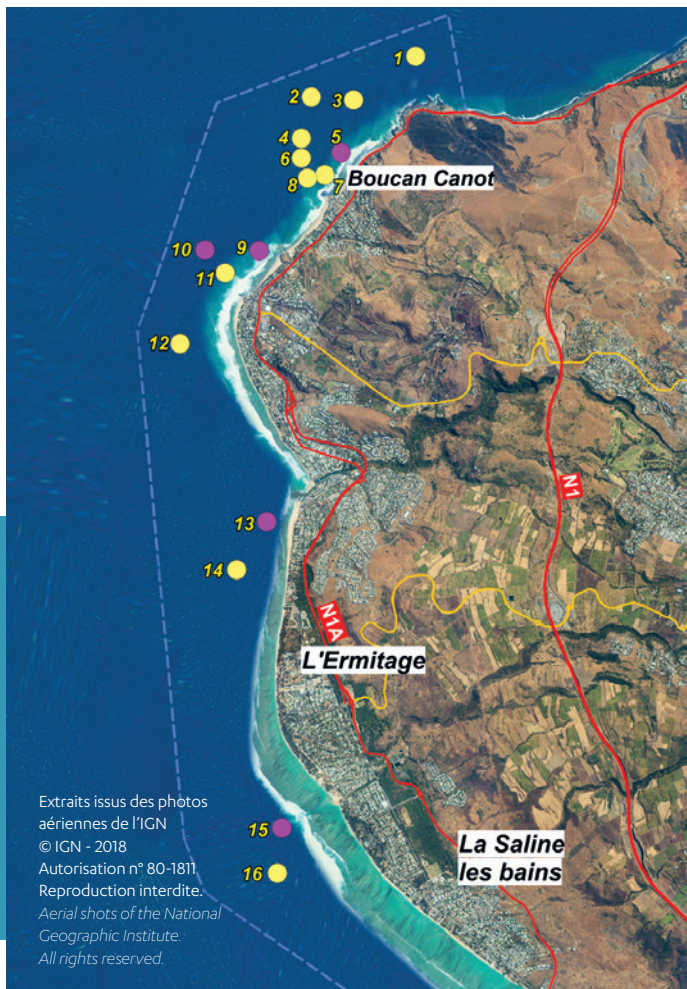
Min-max depth: 4-18 meters
Minimum level required: initiation
*Feature: topographic diversity (reefs,
seagrass, wall and cave)*



Situé dans la Réserve Naturelle Marine et accessibles en bordure d'eau, le cap offre des décors variés que débutants et confirmés se feront une joie de visiter.

Un récif corallien, coloré et plein de vie, colonise diverses roches posées sur le sable et un petit tombant. À l'Est se trouve un herbier, où vous croiserez sans doute l'une des tortues résidentes ! Enfin, à voir, une grotte où se cachent langoustes, poissons-chats et bancs de juvéniles. À faire de jour comme de nuit !

Located in the Marine Nature Reserve and accessible from the water's edge, Cap La Houssaye offers varied scenery which is a joy to discover for beginners and experienced divers. A colourful coral reef, full of life, colonises various rocks resting on the sand, along with a small wall. To the east is a herbarium, where you're likely to encounter one of the resident turtles! Finally, don't miss the cave – a hiding place for lobsters, catfishes and shoals of juvenile fish. Visit by day or night!



Extraits issus des photos
aériennes de l'IGN
© IGN - 2018
Autorisation n° 80-1811
Reproduction interdite.

*Aerial shots of the National
Geographic Institute.
All rights reserved.*

SAINT-GILLES LES-BAINS

LÉGENDE DE LA CARTE


MAP LEGEND

- | | |
|----------------------------|----------------------------|
| 1 Vallée des Mérours | 10 Hai-Siang |
| 2 Les Roches Merveilleuses | 11 Le Cirque des Aigrettes |
| 3 Petit Couloir | 12 Le Navarra |
| 4 Jardin de Gorgones | 13 Canyon |
| 5 Pain de Sucre | 14 La Pierre du Préfet |
| 6 Saliba | 15 Passe de l'Ermitage |
| 7 Maharani | 16 Piège à requins |
| 8 La Tour de Boucan | 17 Passe de Trois-Bassins |
| 9 Cap Homard - La cheminée | |



Saint-Gilles-les-Bains

HAI-SIANG



Profondeur mini-maxi : 54 mètres
Niveau mini requis : niveau 3
Particularité : épaves

*Min-max depth: 54 meters
Minimum level required: level 3
Feature: wreck*



Cette épave, "cochon sauvage" en français, est un langoustier taiwanais volontairement coulé dans les années quatre-vingt. La belle descente dans le bleu vous permettra d'apercevoir d'abord le mât puis, spectacle envoûtant, l'épave dans son intégralité, posée bien à plat sur le sable blanc. Le tout est accompagné d'une faune abondante comme les bancs de vivaneaux ou les rascasses volantes, sans oublier une grosse raie pastenague aux alentours de la coque et quelques pélagiques au palier.

This wreck, the name of which means "wild pig", is a Taiwanese lobster boat which was purposely sunk in the 1980s. Descending into the beautiful blue depths, you will first see the mast, followed by the mesmerising sight of the whole wreck, lying flat on the white sand. The whole experience is accompanied by abundant fauna, including shoals of snappers and lion fishes, not to mention a big stingray around the hull and some pelagic fishes on the platform.





Saint-Gilles-les-Bains

PAIN DE SUCRE

Profondeur mini-maxi : 6-20 mètres

Niveau mini requis : baptême

Particularité : récif d'effondrement

Min-max depth: 6-20 meters

Minimum level required: initiation

Feature: collapsed reef

Devant son nom à un rocher rectangulaire tombé de la falaise et dressé fièrement sur la plage, ce site propose une visite récifale sur et dans un platier découpé de failles, de canyons, d'arches et de petites grottes, prolongé par du sable blanc et de nombreuses roches de diverses tailles et formes. Outre la richesse des décors et des jeux de lumière, tortues, duo poisson clown/ anémone et, parfois, un barracuda de belle taille ou un Napoléon seront au rendez-vous !

The name Pain de Sucre, meaning sugarloaf, is derived from a rectangular rock which has fallen from the cliff and now stands proudly on the beach. This site offers a safe reef visit on a plateau cut through by holes, canyons, arches and small caves, extended by white sand and many rocks of various shapes and sizes. Besides the beauty of the landscape and the effects of the light, turtles, clown fish, anemones and sometimes a good sized barracuda or a Napoleon will be waiting for you!



Saint-Gilles-les-Bains

PASSE DE L'ERMITAGE



Profondeur mini-maxi : 6-25 mètres

Niveau mini requis : niveau 1

Particularité : passe

Min-max depth: 6-25 meters

Minimum level required: level 1

Feature: pass

Formée par une ravine qui a "creusé" la barrière de corail, la passe est un lieu d'échange entre le lagon et le large, riche en plancton et nutriments. Si la visibilité est parfois aléatoire, outre le décor, la chaîne alimentaire y tourne à plein régime et cela reste une plongée incontournable ! Notamment pour les sympathiques tortues et les majestueuses raies aigles que vous observerez en pleine eau ou en train de se faire déparasiter, posées sur de belles formations coralliennes.

Formed by a gully which has "dug out" the coral reef, the pass is a place of exchange between the lagoon and the open sea, rich in plankton and nutrients. Although visibility can be variable, this is a beautiful landscape in which to observe the food chain in full swing and remains a must dive! Highlights include the lovely turtles and majestic eagle rays which you will observe in open water or resting on beautiful coral formations getting rid of their parasites.



Saint-Gilles-les-Bains

CAP HOMARD, LA CHEMINÉE



Profondeur mini-maxi : 15-22 mètres
Niveau mini requis : PE 40
Particularité : relief

*Min-max depth: 15-22 meters
Minimum level required: PE 40
Feature: relief*

À quinze mètres, une cheminée naturelle en roche basaltique remplie de langoustes et autres poissons soldats vous conduit huit mètres plus bas sous une arche d'où vous explorerez un petit réseau de failles d'un côté ou sortirez de la pénombre pour vous balader entre sable blanc et langue de roche de l'autre. Au travers de cette plongée au relief accidenté, vous découvrirez des poissons perroquets, de magnifiques gorgones, sans oublier quelques thons ou barracudas souvent en visite.

At a depth of fifteen meters, this is a natural chimney made of basalt rock and filled with lobsters and soldierfishes. It takes you eight meters down under an arch where you can explore a small network of faults on one side or escape the darkness to stroll between white sand and the rock tongue on the other. On this rugged dive, you will discover parrot fishes and beautiful fans, not to mention tunas and barracudas which often visit the site.





Saint-Gilles-les-Bains

CANYON



Profondeur mini-maxi : 6-20 mètres

Niveau mini requis : baptême

Particularité : barrière de corail

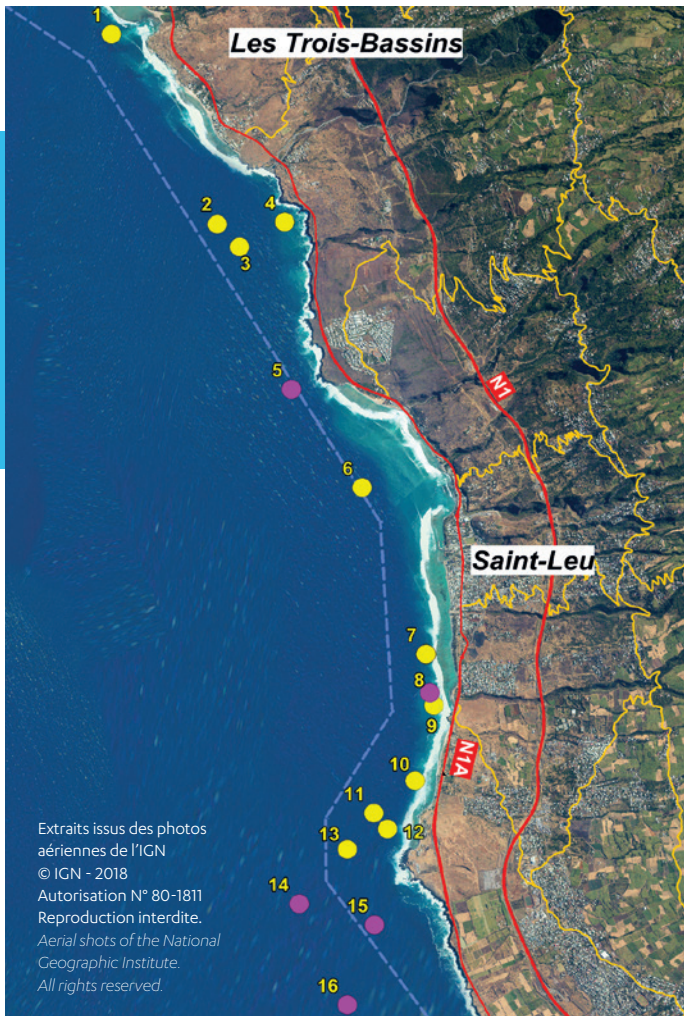
Min-max depth: 6-20 meters

Minimum level required: initiation

Feature: barrier reef

À deux minutes de bateau, vous voilà au-dessus de coulées de lave entièrement colonisées par les coraux. Son architecture, remarquable pour ses petits canyons aux rivières de sable blanc et un joli cirque naturel, est idéal pour les baptêmes, les débutants ou encore les photographes pour l'abondance de vie et la faible profondeur. En plus des tortues et de la riche macrofaune, ce site vous fera penser à un aquarium à ciel ouvert pour sa densité et sa richesse en poissons !

After a two-minute boat ride, you'll find yourself floating above lava flows completely colonised by coral. The architecture, remarkable for its small canyons with white sandy rivers and a lovely natural cirque, is ideal for diving initiation, beginners and indeed photographers thanks to the abundance of life and shallow depth. In addition to its turtles and rich macrofauna, the density and variety of fishes at this site is evocative of an open-air aquarium!



SAINT-LEU

LÉGENDE DE LA CARTE

MAP LEGEND

- | | | | |
|---|-----------------|----|-----------------------------------|
| 1 | Trois-Bassins | 9 | Banc Doré |
| 2 | Grande Ravine | 10 | Maison Verte |
| 3 | Éboulis | 11 | Nez du Pharaon |
| 4 | Colorado | 12 | Bosys's Canyon |
| 5 | Antonio Lorenzo | 13 | Les Pyramides |
| 6 | Sec Zitte | 14 | Grand tombant de la Pointe au Sel |
| 7 | Les Arches | 15 | Sec Jaune |
| 8 | Les Kiosques | 16 | Arche de Noël |





Saint-Leu

LES KIOSQUES

Profondeur mini-maxi : 6-30 mètres


Niveau mini requis : baptême

Particularité : barrière de corail

Min-max depth: 6-30 meters

Minimum level required: initiation

Feature: barrier reef

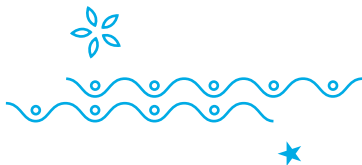


Au Sud, vous explorerez un banc de sable blanc longeant un magnifique platier corallien vers lequel se rendent souvent des raies aigles. Vers le Nord, vous évoluerez autour de nombreuses failles pleines de vie et abritant d'imposants acroporas tabulaires, poissons feuilles, lézards et crocodiles, poissons dragons, raies pastenagues et autres bancs de carangues à points bleus.

Les baptêmes pourront apercevoir un des nombreux poissons-pierre camouflés sur le récif, voire des dauphins curieux.

To the south, you will discover a white sandbar running along a beautiful coral plateau which often attracts eagle rays. To the north, you will be able to explore numerous faults which are full of life and home to impressive table coral, leaf fishes, lizards and crocodiles, dragon fishes, stingrays and schools of bluefin trevally can be found here. On an initiation dive, you should be able to see one of the many stonefishes camouflaged on the reef, and even some curious dolphins.





Saint-Leu

SEC JAUNE

Profondeur mini-maxi : 0-20 mètres
Niveau mini requis : niveau 1
Particularités : arches, sec, tombant

*Min-max depth: 0-20 meters
Minimum level required: level 1
Features: arches, pinnacle, wall*




Ce haut-fond au relief escarpé offre la plus grande richesse de faune et de flore du Sud de Saint-Leu, notamment de superbes patates de corail de feu aux mille teintes jaune orangé. Vers la côte, option pour les niveaux 1 : vous longerez un petit tombant bordé de sable blanc, où poissons papillons et anthias s'ébattent joyeusement. Pour les autres, vers le large et à la base du tombant, deux grottes s'offrent à vous. Trouverez-vous l'antennaire camouflé sur son éponge ?

This high pinnacle with its steep terrain offers the greatest wealth of fauna and flora in the south of Saint-Leu, including superb fire coral heads with a thousand yellow-orange hues. Towards the coast, level 1 divers have the option of following a small wall bordered with white sand, where butterfly fishes and anthias frolic happily. Other divers will enjoy exploring two caves further out to sea and at the base of the wall. Will you find the frogfish camouflaged on its sponge?



Saint-Leu



ANTONIO LORENZO

Profondeur mini-maxi : 20-40 mètres

Niveau mini requis : niveau 2

Particularité : épave

Min-max depth: 20-40 meters

Minimum level required: level 2

Feature: wreck

Ce palangrier "pirate", dépollué et sécurisé, fut coulé sur une zone sableuse pour en faire un récif artificiel. Opération réussie car, outre de nombreux lutjans et des antennaires qui en ont fait leur territoire, il n'est pas rare d'apercevoir une belle murène léopard ou une raie pastenague enfouie dans le sable. Les cales sont facilement accessibles et remplies de poissons-soldats.

Attention tout de même aux magnifiques ptéroïes !

This "pirate" longliner, which has now been cleared and secured, was sunk on a sandy area to form an artificial reef. A successful operation for in addition to the many snappers and frogfishes who have made this their territory, it is not unusual to see a beautiful leopard moray or a stingray buried in the sand. The hold is easily accessible and filled with soldierfishes. Watch out for the magnificent lionfishes!



Saint-Leu

GRAND TOMBANT DE LA POINTE AU SEL



Profondeur mini-maxi : 20-60 mètres
Niveau mini requis : niveau 2
Particularité : tombant vertigineux

*Min-max depth: 20-60 meters
Minimum level required: level 2
Feature: vertiginous wall*



Cette plongée mythique est la plus célèbre de l'île et réserve toujours des surprises. Après une descente dans le bleu, le tombant s'offre à vous. Commencé à vingt mètres et finissant au plus profond à quatre-vingt mètres, le décor est grandiose à l'image du spectacle des thons et des carangues chassant à proximité. Les plus chanceux verront peut-être un banc de requins marteaux, présent entre octobre et novembre, d'autres espèces de requin, un marlin curieux ou encore une raie manta ou un requin baleine de passage.

This mythical dive is the island's most famous and is full of surprises. After a descent into the blue you will encounter the magnificent wall. Beginning at a depth of twenty metres, and ending deep down at eighty metres, the wall is an amazing backdrop to watch the tuna and kingfish hunting nearby. If you're very lucky, you may see a school of hammer sharks, present between October and November, or other species of shark, a curious marlin, manta ray or passing whale shark.



Saint-Leu

ARCHE DE NOËL



Profondeur mini-maxi : 20-40 mètres

Niveau mini requis : PE 40

Particularité : arches

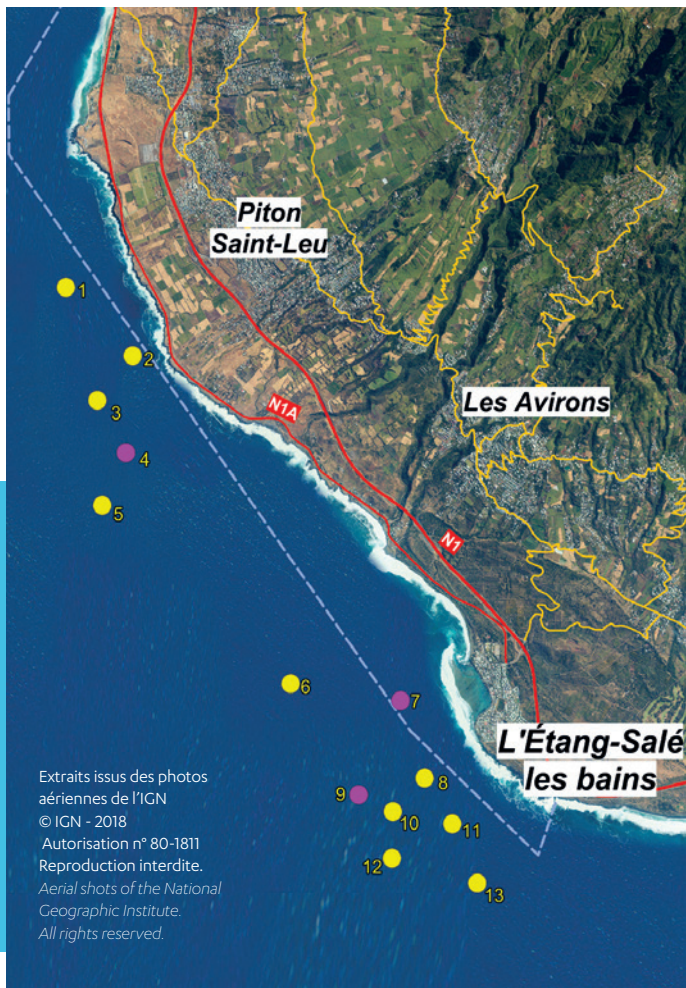
Min-max depth: 20-40 meters

Minimum level required: PE 40

Feature: arches

Affleurant à vingt mètres sous la surface et posée au fond à quarante-deux mètres, vous pourrez passer cette arche d'une dizaine de mètres de diamètre. En continuant vers le large, vous viserez le petit tunnel que l'on aperçoit en remontant légèrement. De juillet à octobre, profitez du trajet pour tenter de surprendre une des nombreuses baleines à bosse et leurs petits, qui côtoient notre île et se baladent le long de nos côtes !

With an outcrop twenty metres below the surface, you will pass this arch measuring ten metres in diameter set on the sea bed at a depth of forty-two metres. If you continue out to sea and ascend very slightly, you should come across a small tunnel. Make the most of this trip from July to October to try to spot one of the many humpback whales which swim alongside our island coastline with their young!



Extraits issus des photos
aériennes de l'IGN
© IGN - 2018
Autorisation n° 80-1811
Reproduction interdite.
*Aerial shots of the National
Geographic Institute.
All rights reserved.*

ÉTANG-SALÉ LES-BAINS

LÉGENDE DE LA CARTE

MAP LEGEND

- 1 Les grottes aux dentelles
- 2 Le tombant du souffleur
- 3 Ali Baba
- 4 Les grottes du portail
- 5 La roche à Ludo
- 6 Le tombant aux ancres
- 7 Le petit tombant
- 8 Le château
- 9 Poséidon
- 10 Les grottes sud
- 11 Les aiguilles
- 12 Le palais des loches
- 13 La vallée merveilleuse





Étang-Salé-Les-Bains


LE PETIT TOMBANT

Profondeur mini-maxi : 0-18 mètres
Niveau mini requis : niveau 1
Particularité : facile - faune dense et variée

*Min-max depth: 0-18 meters
Minimum level required: level 1
Feature: easy - dense and varied fauna*

Sur la pente externe du lagon de l'Étang-Salé-les-Bains, vous explorerez un cirque à fond sableux, couleur charbon, bordé d'un petit tombant et d'un joli platier corallien peuplé de 80 % des espèces de l'île. Rassurés par la simplicité topographique, les autonomes pourront s'en donner à cœur joie et peut-être apercevoir un requin guitare posé nonchalamment sur le sable noir. Pendant ce temps, les débutants admireront, parmi d'autres merveilles, de gros poissons perroquets.

On the outer slope of the Étang-Salé-les-Bains lagoon, you can explore a cirque with a base of charcoal-coloured sand, bordered by a small wall and a beautiful coral reef home to some 80 % of the island's species. The topographic simplicity of this site gives scuba divers the peace of mind to explore at their heart's content and maybe spot a guitar shark nonchalantly resting on the black sand. Meanwhile, beginners will be able to admire large parrot fish and other wonders of this natural world.



Etang-Salé-Les-Bains

POSÉIDON

Profondeur mini-maxi : 37-60 mètres


Niveau mini requis : niveau 2

Particularité : profonde - tombant

Min-max depth: 37-60 meters

Minimum level required: level 2

Feature: deep - wall




En descendant, vous devinerez dans le bleu une belle avancée rocheuse qui, à trente-sept mètres, devient une falaise plongeant vers le fond jusqu'à soixante mètres. Le roi du lieu, un énorme mérou, et les balistes bleus ou les pélagiques viendront sans doute vous dire bonjour. Au relief escarpé et à la faune dense, ce tombant vous réservera toujours de belles surprises. Une belle ambiance sera au rendez-vous et les sensations sont garanties !

As you descend, you will be able to pick out a beautiful rocky outcrop rising from the blue. At thirty-seven metres, this becomes a cliff plunging to the bottom up to sixty metres deep. The king of the place is a huge grouper. The blue triggerfish and pelagic fish will no doubt come and greet you. With its steep terrain and dense fauna, this wall always has some beautiful surprises in store. An arresting atmosphere awaits you with sensations guaranteed!



Etang-Salé-Les-Bains

GROTTES DU PORTAIL

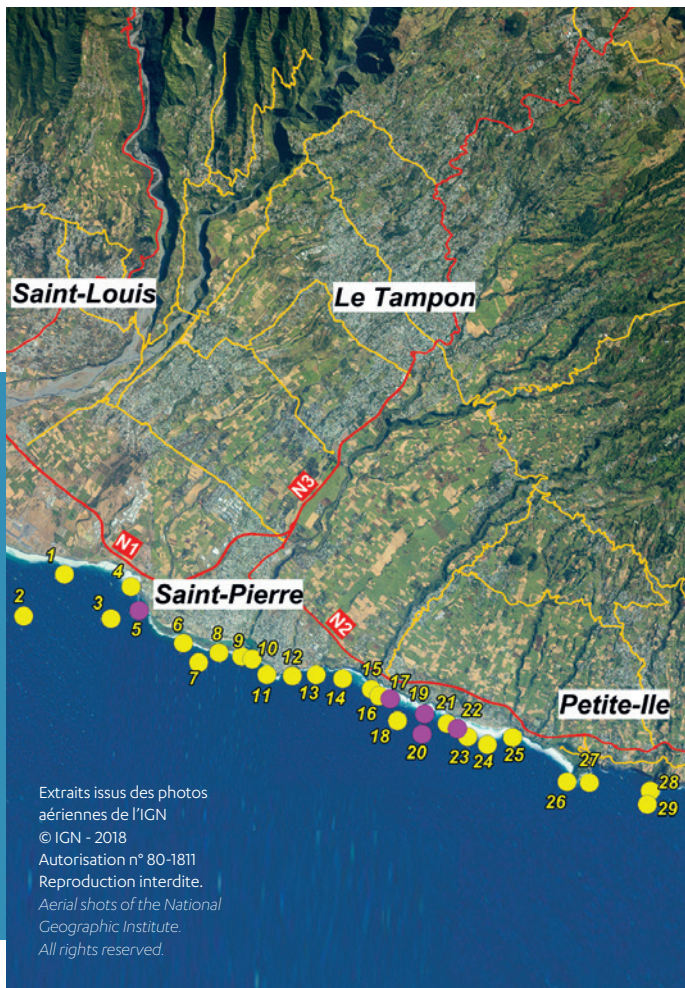


Profondeur mini-maxi : 0-31 mètres
Niveau mini requis : niveau 1
Particularités : grottes - Tunnels de lave

*Min-max depth: 0-31 meters
Minimum level required: level 1
Features: caves - lava tubes*

Autrefois dénommé "grotte à requins" car c'est l'endroit idéal pour la sieste d'un requin nourrice, ce site, plus qu'une grotte, est surtout un incroyable et magnifique dédale de tunnels et de cavernes ; la faute au combat millénaire et sans fin que se livrent la lave et les laves de l'océan. Vous découvrirez une faune cavernicole telle que langoustes ou autres crustacés. Pour les niveaux 2, commencez donc votre plongée sur une belle arche à 31 mètres de profondeur.

This site used to be called the "shark cave" because it is the ideal place for nurse sharks to nap. More than a cave, this is, above all, an amazing and beautiful maze of tunnels and caverns forged from the age-old, relentless struggle waged between the lava and the blades of the ocean. You will discover cave fauna such as lobsters and other crustaceans. Level 2 divers can start their dive on a beautiful arch 31 metres deep.



SAINT-PIERRE ET LE SUD

LÉGENDE DE LA CARTE

MAP LEGEND

- 1 Houle aux moteurs
- 2 Le Grand Tombant
- 3 Coraline
- 4 Tombant Pointe du Diable
- 5 Dédale
- 6 La grotte de François
- 7 Les ancras
- 8 Bruxelles
- 9 Tombant aux ancras
- 10 Parcours d'Orientation
- 11 Les Tables
- 12 Pointe de Terre-Sainte
- 13 Les failles du RSMA
- 14 Sec à zourite
- 15 Pointe de la Cafrine
- 16 Cathédrale
- 17 La Galère
- 18 PTPP
- 19 Demhotel
- 20 Les trois Arches
- 21 Tombant Est
- 22 Bénitier Japonicus
- 23 Arche de Grand-Bois
- 24 Fosse à requins
- 25 Aquarium
- 26 Pointe de Grand Anse
- 27 Les Arches du Lion
- 28 Petite-Île
- 29 L'arche de Petite-Île



Saint-Pierre et le Sud

DÉDALE

Profondeur mini-maxi : 3-17 mètres
Niveau mini requis : baptême
Particularités : galeries - grottes

*Min-max depth: 3-17 meters
Minimum level required: initiation
Features: galleries - caves*



Récif d'effondrement oblige, vous explorerez une superbe caverne, point de départ et d'arrivée de nombreuses galeries, facilement accessible. Les belles arches inondées de rayons de soleil feront le bonheur de toute la famille et des photographes. Les jeux de lumière et la très riche faune corallienne, sans oublier éponges, coquillages, cigales de mer, ou autres crustacés rendent cette plongée très agréable.

This collapsed reef invites you to explore a beautiful cave - the start and finish point of many easily accessible galleries. The beautiful arches flooded with sunbeams will delight the whole family, especially photographers. The play of light and the rich coral fauna, not to mention sponges, shells, slipper lobsters and other crustaceans, make this a pleasant dive.



Saint-Pierre et le Sud

LES TROIS ARCHES

Profondeur mini-maxi : 40-60 mètres
Niveau mini requis : niveau 3
Particularités : profonde, ancien tunnel
de lave effondré - arches - difficile

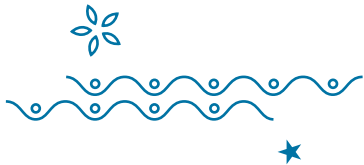
Min-max depth: 40-60 meters
Minimum level required: level 3
Features: deep, collapsed lava tube
arches - difficult



Explorez un immense tunnel de lave dont le plafond s'est effondré. Ne subsistent plus que les parois latérales et trois arches majestueuses. Ses dimensions de dix mètres de haut pour dix de large, ajoutées à la profondeur et à la narcose, vous feront vous sentir tout petit face à une telle structure. À faire tôt le matin pour apercevoir des pélagiques chassant dans le courant. Celui-ci est souvent fort d'ailleurs et rend la plongée réservée aux plus expérimentés.

Explore a huge lava tube with a collapsed ceiling. All that remains are the side walls and three majestic arches. The dimensions of the structure - ten metres high and ten metres wide - along with the depth and narcosis, will make you feel dwarfed. Visit early in the morning to see pelagic fish hunting in the current. This is often very strong, meaning that the adventure is reserved for more experienced divers.





Saint-Pierre et le Sud

LA GALÈRE

Profondeur mini-maxi : 20-40 mètres
Niveau mini requis : niveau 1
Particularité : géologie

*Min-max depth: 20-40 meters
Minimum level required: level 1
Feature: geology*



Les niveaux 1 survoleront de vieilles coulées de lave à l'état brut, dont seul le haut a été colonisé par de fantasmagoriques coraux mous, blancs et bleus. Vingt mètres plus bas, le fond sablonneux blanc rend le contraste saisissant, et l'impression de voler au-dessus de canyons basaltiques est réelle !

Vers le large, des pitons rocheux de 20 mètres de haut marquent la fin du site. Les niveaux supérieurs ne manqueront pas d'inspecter de près ces failles et pitons pleins de vie !


Level 1 divers will be able to glide over old lava flows in their natural state, the tops of which have been colonised by spooky-looking soft white and blue coral.

The white sandy bottom twenty metres below makes a striking contrast and you'll have the impression of flying over basalt canyons! Further out to sea, the 20 metre high rocky peaks mark the end of the site. Higher level divers will be able to closely inspect these faults and peaks which are full of life!



Saint-Pierre et le Sud

BÉNITIER JAPONICUS




Profondeur mini-maxi : 0-40 mètres
Niveau mini requis : baptême
Particularité : faille sur barrière de corail

*Min-max depth: 0-40 meters
Minimum level required: initiation
Feature: fault on barrier reef*

Ouvert sur le grand sud et bénéficiant d'une grande circulation d'eau, vous verrez jusqu'à vingt mètres un riche platier rempli de coraux cerveaux, branchus, noirs ou encore mous. Les confirmés pourront commencer le long d'un tombant de vingt à quarante mètres de profondeur. À n'en pas douter, vous y trouverez votre bonheur. En effet, la chaîne de vie, du juvénile aux prédateurs, y tourne à plein régime : lutjans, rougets à gros yeux, bancs de dorades à l'affût, thons et espadons seront vos hôtes !

Open to the south and enjoying an abundant flow of water, you will see this rich reef stretching for up to twenty metres filled with brain, branching, black and soft coral. Experienced divers can start their exploration along a wall twenty to forty metres deep. You're sure to find something to delight you here. The chain of life, from juvenile fish to predators, is in full swing: snappers, largeeyed mullets, shoals of sea bream on the lookout, tuna and swordfish will be your hosts!





Saint-Pierre et le Sud

DEMHOTEL



Profondeur mini-maxi : 6-40 mètres
Niveau mini requis : niveau 1
Particularité : décor - orgues basaltiques


*Min-max depth: 6-40 meters
Minimum level required: level 1
Feature: seascape - basalt columns*


Ne manquez pas la grande classique de Saint-Pierre ! Explorez de grandes dorsales, séparées d'un plateau, et deux imposantes orgues basaltiques, de vingt-cinq mètres de haut, dont la beauté vaut à elle seule la plongée ! L'un d'eux est même traversé par une grotte. Mais rassurez-vous, la vie n'est pas en reste et il est commun d'y croiser de superbes raies léopards, des carangues noires, sans oublier des coraux, de grandes éponges ou encore des anémones.

Do not miss Saint-Pierre's great classic! Explore large ridges separated by a plateau and two towering twenty-five metre high basalt columns, the beauty of which is, in itself, worth the dive! One of them is even traversed by a cave. But rest assured, the site is also full of life - it is common to encounter stunning leopard rays and black jacks, not forgetting the coral, large sponges and anemones.

LES CENTRES DE PLONGÉE

DIVING CLUB

Le label Qualité Tourisme Île de La Réunion garantit un service et des prestations de qualité. Reconnaissez les professionnels qui ont signé pour "l'engagement satisfaction" grâce à ce logo 

Reunion Island Quality Tourism initiative stands for high quality service and products. You can recognize the professionals who have achieved this quality status thanks to this label 

AQUABULLE PLONGÉE

30, rue des Cocotiers
97436 Saint-Leu
Tél. +262 (0)2 62 34 88 58
Mobile : +262 (0)6 92 18 04 22
aquabulle.plongee@gmail.com
www.aquabulleplongee.re

BLEU MARINE RÉUNION

Port de plaisance
97434 Saint-Gilles-les-Bains
Tél. +262 (0)2 62 24 22 00
Mobile : +262 (0)6 92 85 80 83
contact@bleu-marine-reunion.com
www.bleu-marine-reunion.com

CORAIL PLONGÉE

Port de Plaisance
97434 Saint-Gilles-les-Bains
Tél. +262 (0)2 62 24 37 25
info@corail-plongee.com
www.corail-plongee.com

EXCELSUS

1, impasse des Plongeurs
Z.A. Pointe des Châteaux
97436 Saint-Leu
Tél. +262 (0)2 62 34 73 65
contact@excelsus-plongee.com
www.excelsus-plongee.com

LE CINQUIÈME ÉLÉMENT

Mobile : +262 (0)6 92 86 29 48
aquafilou@hotmail.com
www.leselement.com

LE DODO PALMÉ

1, rue Berthier
97420 Le Port
Mobile : +262 (0)6 92 77 60 71
contact@dodopalme.com
www.dodopalme.com

MASCAREIGNES PLONGÉE

Port de Plaisance
97434 Saint-Gilles-les-Bains
Tél. +262 (0)2 62 44 27 74
Mobile : +262 (0)6 92 85 57 55
reunion@mascareignes-plongee.fr
www.mascareignes-plongee.fr

O SEA BLEU

Port de Plaisance
97434 Saint-Gilles-les-Bains
Tél. +262 (0)2 62 24 23 30
Mobile : +262 (0)6 92 68 68 53
oseableu@reunion-plongee.com
www.reunion-plongee.com

PLONGÉE SALÉE

5 rue Motais de Narbonne
97427 Étang-Salé
Tél. +262 (0)2 62 91 71 23
Mobile : +262 (0)6 92 34 44 35
contact@plongeesalee.com
www.plongeesalee.com



RÉUNION FORMATION PLONGÉE

Darse de Plaisance Port Ouest
Rue Berthier , 97420 Le Port
Mobile : +262 (0)6 92 70 71 06
reunion-formation-plongee@wanadoo.fr
www.Kananas.com/reunion-formation-plongee

RÉUNION PLONGÉE SCUBANANAS

375, rue du Général Lambert
97436 Saint-Leu
Mobile : +262 (0)6 92 85 66 37
Tél. +262 (0)2 62 34 77 77
contact@reunionplongee.com
www.reunionplongee.com

ABYSS

17, boulevard Bonnier
97436 Saint-Leu
Tél. +262 (0)2 62 34 79 79
abyss-plongee@wanadoo.fr
www.abyss-plongee.com

ATLANTIDE ÉVASION

Mobile : +262 (0)6 92 82 51 66
atlantideevasionplongee@gmail.com
atlantideevasion.blogspot.com

BULLE D'AIR

Mobile : +262 (0)6 92 27 44 54
karine@bulledair.re
www.bulledair.re

CEREPS PLONGÉE

161, rue du Général de Gaulle
97434 Saint-Cilles-les-Bains
Tél. +262 (0)2 62 24 40 12
cerepsplongee@orange.fr

DÉTEND A ZOT

Mobile : +262 (0)6 92 60 20 59
detend.azot@yahoo.fr
www.detendazot.com

DUOCÉAN

Mobile : +262 (0)6 92 44 30 11
duocean.reunion@gmail.com
www.duocean.com

ESCAPADE PLONGÉE

Port de Plaisance
97434 Saint-Cilles-les-Bains
Mobile : +262 (0)6 92 76 17 47
escapade.plongee@gmail.com
www.escapadeplongee.com

GECKO BLEU

Port de plaisance, local 3A
97436 Saint-Cilles-les-Bains
Mobile : +262 (0)6 92 82 73 87
geckobleu@gmail.com
www.geckobleu.com

POA DIVE


Mobile : +262 (0)6 92 04 30 80
info@poadive.com
www.poadive.com

SUBMARINE

Tél. +262 (0)2 62 33 82 60
Mobile : +262 (0)6 92 20 25 49
contact@submarine.fr
www.submarine.fr

WULFY DIVING

Mobile : +262 (0)6 92 60 04 93
contact@wulfydiving.re
www.wulfydiving.re





ÎLE DE LA RÉUNION
TOURISME

Île de La Réunion

Tél. +262 (0)2 62 90 78 78

contact@reunion.fr

reunion.fr

Antenne Paris

Tél. +33 (0)1 40 75 02 79

irtparis@reunion.fr

reunion.fr



Le programme
d'actions FEDER 2018
de l'Île de la Réunion
Tourisme



Le programme d'actions FEDER 2018
de l'Île de la Réunion Tourisme, est cofinancé
par l'Union européenne et la Région Réunion.